




Au-delà du MENEZ BRE et du géant de pierre de PERGAT

Tro-dro maen-hir Pergad

●●●
circuit 1

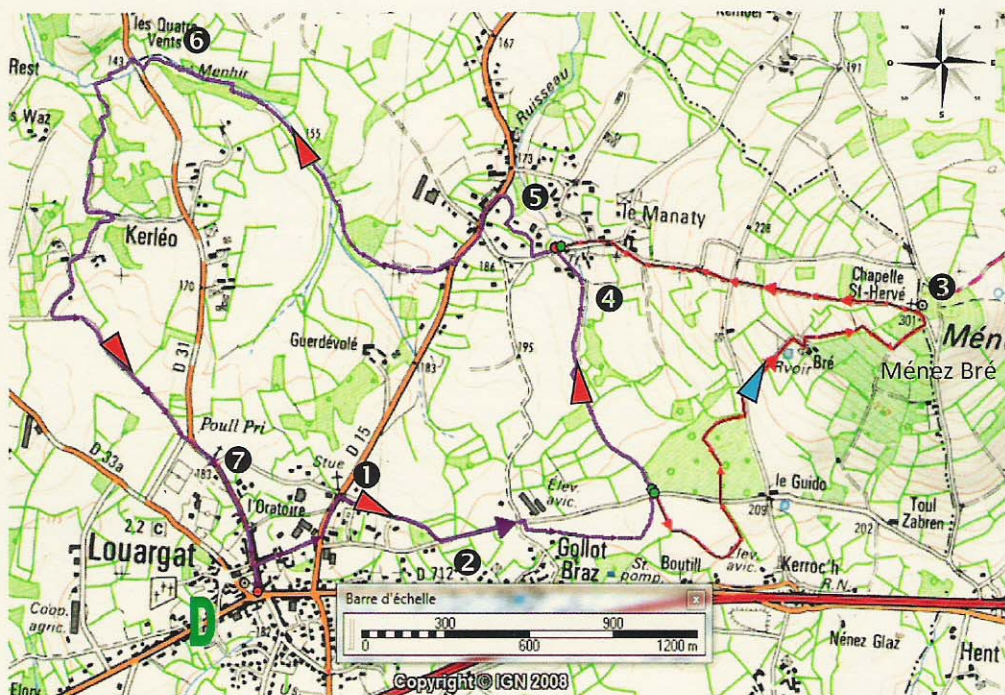


Difficulté : Facile  7,5 km  2h00 

Option : dénivelé par la boucle du MENEZ BRE  10 km  3h00 

Balilage du circuit : 

Départ :  Abribus du bourg - Rue de l'église à Louargat, prendre direction Saint Eloi



Au-delà du MENEZ BRE

et du géant de pierre de PERGAT

❶ - **Oratoire Notre Dame** : Sur votre gauche, un oratoire abritant une Pietà existait déjà en 1838, plusieurs fois remodelé, il a trouvé son dernier emplacement en 2008 au bord de la D15.



❷ - **Coat Bré** : Ce "bois de la colline" d'une superficie de 32 ha, fut planté en 1998-1999 afin de protéger la zone de captage d'eau. Différentes essences d'arbres cohabitent : chênes, châtaigniers, noisetiers, frênes, merisiers..



❸ - **MENEZ BRE** : Du massif primaire Armoricaïn (-600 millions d'années), usé par l'érosion, subsistent encore quelques points dépassant les 300 m, dont le MENEZ BRE 302 m, faisant partie de la chaîne des Monts d'Arrée. Détaché, harmonieux, il se distingue des autres points culminants par sa chapelle Saint Hervé dont les soubassements datent au-moins du VIe siècle...

❹ - **Source du Guindy** : Ici à 200 m d'altitude, sur votre droite, observez les eaux naissantes du Guindy. Il va sillonner le Trégor sur 44 km vers le nord et se jeter dans le Jaudy à TREGUIER. En 1974, il existait encore 55 moulins à eau sur l'ensemble du Guindy, il n'en reste plus que 7 à l'aube du XXIe siècle. Son principal affluent : le Steren. Guindy en breton : *GINDI*.

❺ - **Le Manaty** : Une grange cistercienne dépendant de la puissante abbaye de Bégard existait dans ce village. Il s'agissait d'un domaine avec bâtiments d'exploitation et d'habitation regroupant 5 à 20 moines convers spécialisés dans les tâches agricoles. Jusqu'au XIXe siècle, il existait au Manaty le pardon de *VOUSTR* (= monastère) qui avait lieu le Lundi de Pentecôte, au centre du village. En breton : *Manac'h* = moine ; *Ti* = maison.

❻ - **Menhirs de Pergat** : Dressés entre - 4 700 et - 4 400 avt J-C. Le plus grand mesure 7,60 m (hors sol) et 9,60 m de circonférence à la base ce qui le place 3ème menhir d'Europe. Le menhir plus modeste mesure environ 2 m de haut, sa face taillée contraste fortement avec sa face restée à l'état brut. Les menhirs restent encore mystérieux par leur signification : marqueurs de territoire, symboles de l'identité collective d'une communauté...

❼ - **Calvaire de Toullan Bourg** : Cette croix de chemin à fût chanfreiné sur socle de granit gris, représente un Christ sur une croix nimbée. La nimbe correspond à cette forme d'auréole : symbole solaire, divin. La croix nimbée serait la marque des chanoines croisières.

