





**Difficulté :** Facile  8,5 km

 2h30




**Options :** Boucle par Kergunteuil


 13,5 km

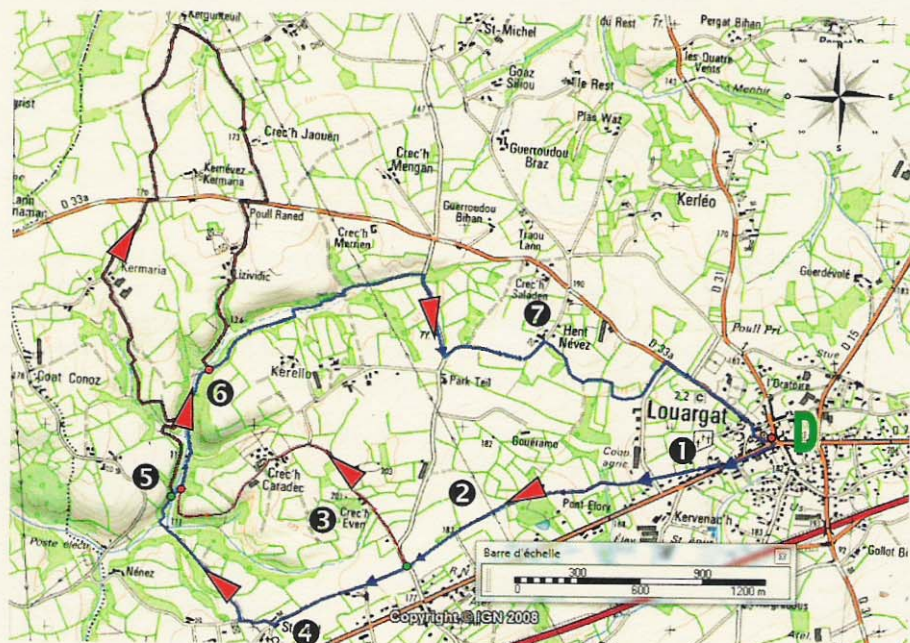
 3h30



Passage par Crec'h Even

**Balises du circuit :** 

**Départ :**  Abrisbus du bourg - Rue de l'église à Louargat, prendre direction Morlaix



# Au fil de l'eau...

① **Avenue des Prunus** : Ancienne voie royale puis impériale, par laquelle allaient à pied, au bain de Brest, les condamnés enchaînés en longues files, de 1749 à 1858 ; puis Nationale 12 de 1824 à 1985 environ... Cette départementale a connu les calèches, les cavaleries, les blindés de la Seconde Guerre Mondiale, les premières autos, dont la Rolls Royce de Lady Mond...



② **Voie romaine** : Ce tronçon de voie romaine faisait probablement partie de l'un des trois grands axes longitudinaux traversant la Bretagne d'Est en Ouest, à quelque distance des profondes rias qui entaillent les rives de la Manche, reliant Le Mans à la pointe Finistère. Voies pavées à double but : militaire et économique, elles étaient régulièrement jalonnées de bornes miliaires de pierre ou de bois.

③ **Stèle gauloise de Crec'h Even** : Datant de 500 – 400 avt J-C, en forme de tronc pyramidal, percée de 11 trous sur face polie, d'une hauteur de 2m50, elle pourrait avoir servi à indiquer une région aurifère. La finalité de ces monuments reste imprécise, plusieurs hypothèses existent : monuments funéraires, monuments symboliques, pierres d'offrande, marque d'un événement important...



④ **Chapelle Saint Paul-Aurélien** : Cette chapelle tréviale, achevée en 1720, est en forme de croix latine aux ailes polygonales. A l'extérieur, on peut voir son clocher mur à une chambre de cloche et ses portes Sud et Ouest surmontées d'angelots .

⑤ **Ruisseaux et vallons** : Constituant un véritable réseau, font le charme et l'essentiel du circuit. Ici, les ruisseaux possèdent un débit assez soutenu grâce à une forte pluviométrie et à la présence de petites zones humides. Jusqu'aux années 1960, ces prairies étaient régulièrement fauchées et pâturées, mais elles n'offrent plus d'intérêt, vu les techniques agricoles actuelles. Aussi la végétation endémique s'est réinstallée, dont la laîche paniculée colonisant les marais alentours. Cette dernière a, autrefois, parfois servi de tabourets ou de couvertures pour crèches, tas de bois...

⑥ **Moulin de Kerello (propriété privée)**: Moulin et digue ne sont plus que ruines, où la nature reprend ses droits... Un étang de réserve permettait au moulin de fonctionner, les pierres de taille de ce dernier ont probablement été réemployées pour d'autres constructions. Autrefois la plupart des meuniers ruraux constituaient de véritables dynasties, se transmettant un savoir de génération en génération. Ces derniers ont alimenté l'imaginaire par nombre de contes, chansons et légendes.

⑦ **Maisons rurales** ; Ce secteur de Louargat fut propice à la culture du lin ; ce qui permit un enrichissement des paysans concernés, dont le statut local hésitait entre la paysannerie et la bourgeoisie. Cette aisance passée se retrouve dans la construction, au XIX siècle, d'harmonieux corps de bâtiments en grand appareil de pierre : maisons à étage, belles façades symétriques, fenêtres aux linteaux chanfreinés, cheminées à corniche, cour close agrémentée d'un puits assorti...

